

Tav. 08A - Zonizzazione specchio acqueo


 Il Sindaco
Arturo Cerulli
 Assessore all' Economia del Mare
Alfredo Ballerano
 Dirigente Settore Demanio
 Dott. **Luciano Pignatelli**
 Responsabile del Procedimento
 Arch. **Elisabetta Berti**
 Garante della Comunicazione
Rosanna Bani

GRUPPO DI LAVORO
 Progettista e coordinatore
 Prof. Ing. **Leopoldo Franco**



Opere marittime e studi idraulico - marittimi
 Prof. Alberto Noli
 Prof. Alessandro Togna
 Ing. Giancarlo Milana
 Ing. Davide Saltari
 Geom. Renzo Pareggiani
 Geom. Severino Cioci
Modimar srl
Aspetti urbanistici e architettonici
 Arch. Pierfrancesco Capolei
Studio 3C+T Capolei Cavalli Architetti Associati
Aspetti pianificatori ed ambientali
 Arch. Fabio Massari
VDP srl - Progettazione Integrata Ambiente

AGGIORNAMENTO 2013
 Aspetti urbanistici e cartografici
 Arch. **Elisabetta Berti**

Aspetti geologici e idraulici
 Geol. **Franco Duranti**
 Ing. **Luca Moretti**
 Aspetti Giuridici
 Avv. **Enrico Amante**










Aspetti paesaggistici e rendering 3D
 Arch. **Sara Lotti**
 Geom. **Ricardo Marraccini**

Comunicazione
 Socio.Lab - Partecipazione e ricerca sociale
Rosanna Bani

Indagini geologico - tecniche
 Ing. **Muro Ghini**
Studio Ass. Lorenzini e Martellini

Ufficio P.R.P.
 Arch. **Michele Basta**

Scala 1:1000

-  Area imbarcazioni da diporto
-  Area imbarcazioni militari
-  Area ormeggio transiti, mega yacht, piccole crociere
-  Area imbarcazioni residenti
-  Area pescherecci
-  Area traghetti
-  Area imbarcazioni cantieri
-  Area bunkeraggio e servizi tecnici
-  Area attracco temporaneo: nave sistema