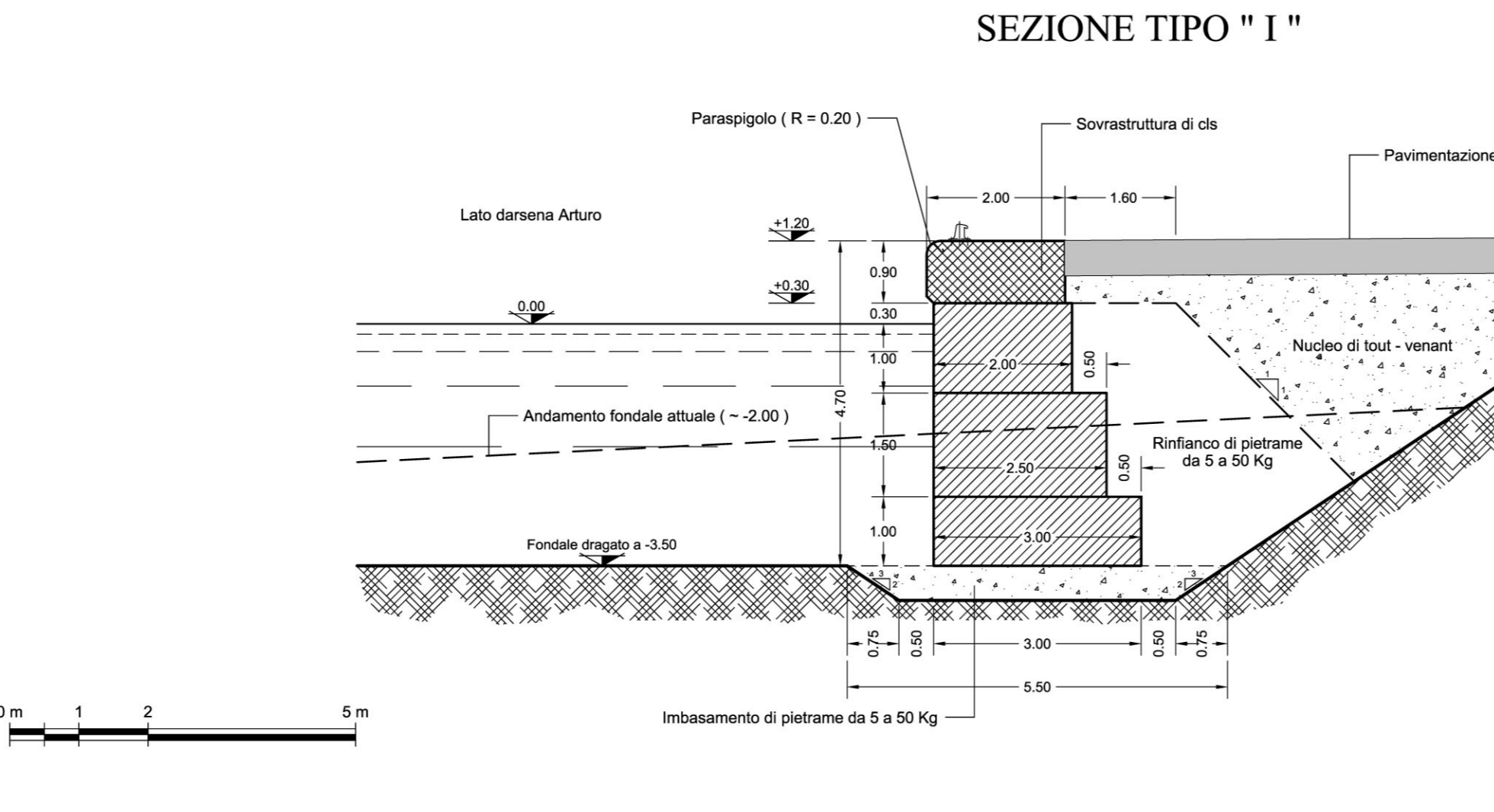
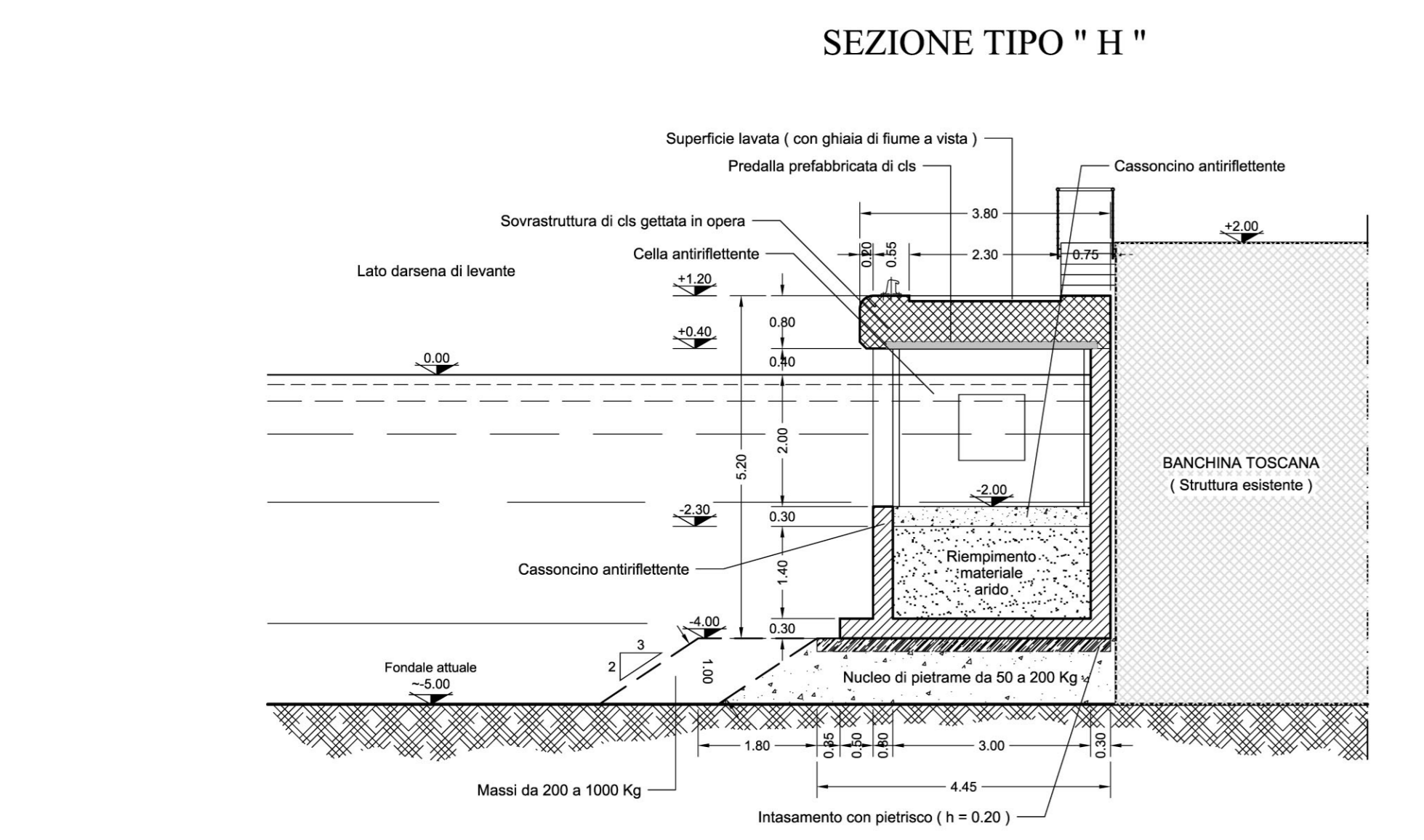
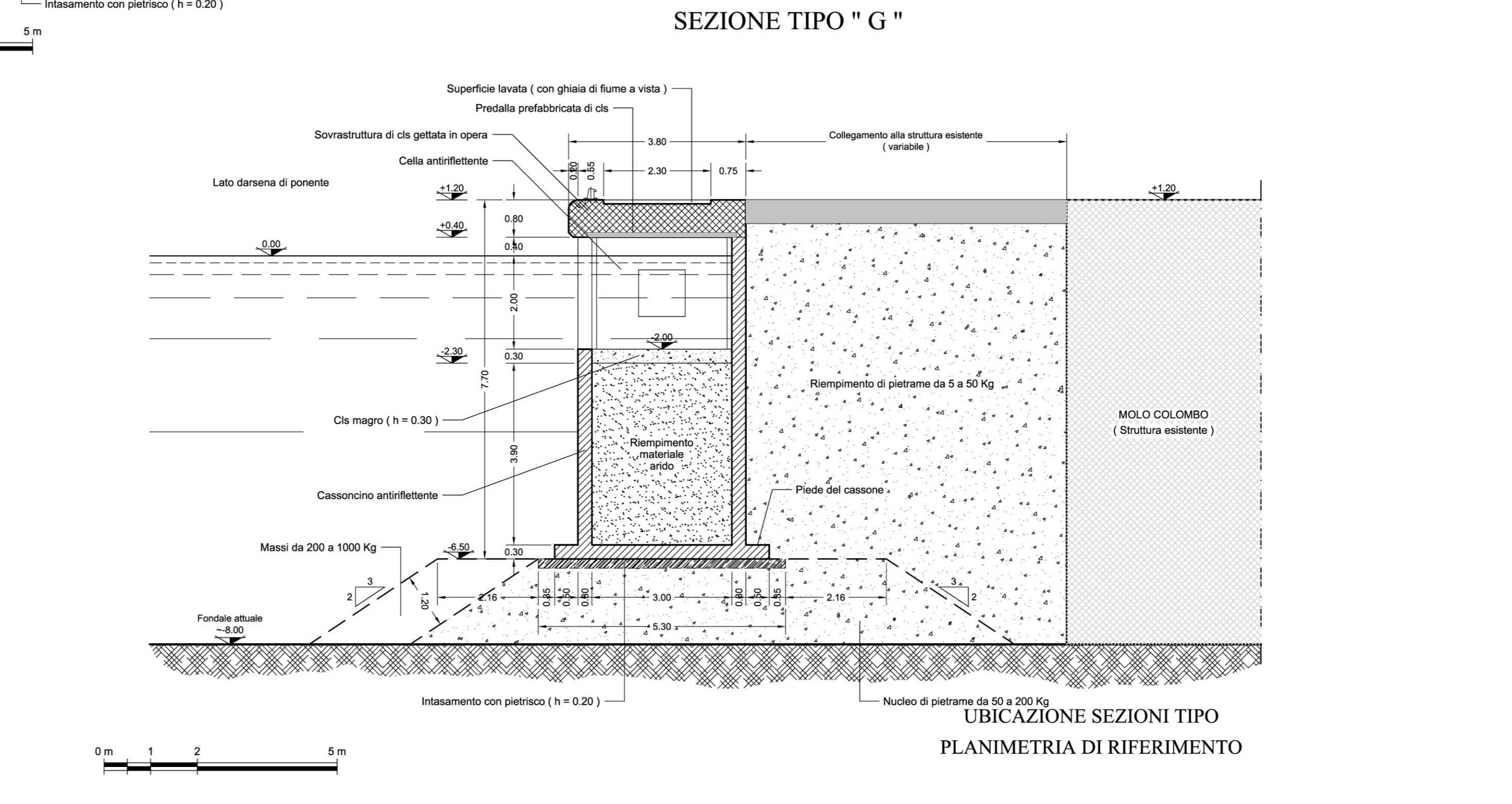
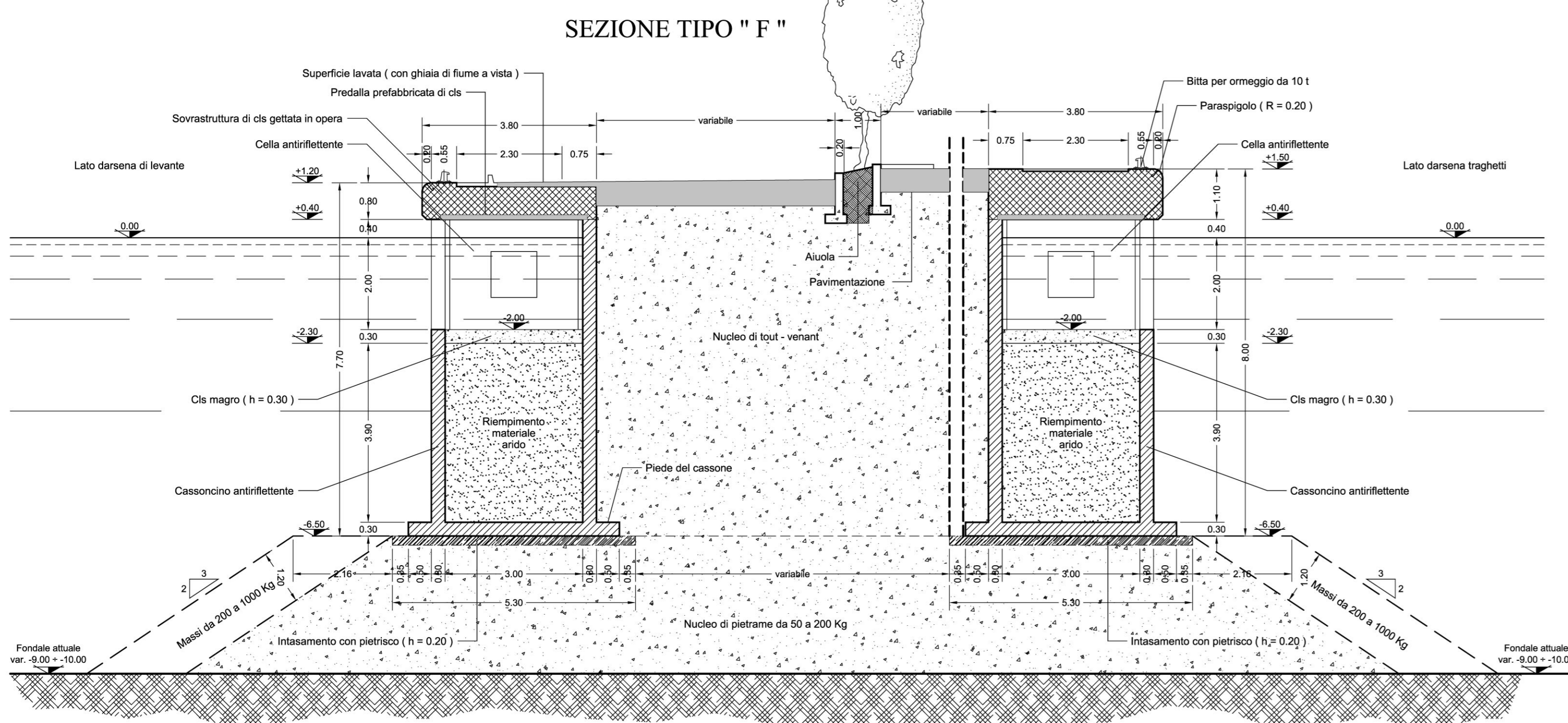
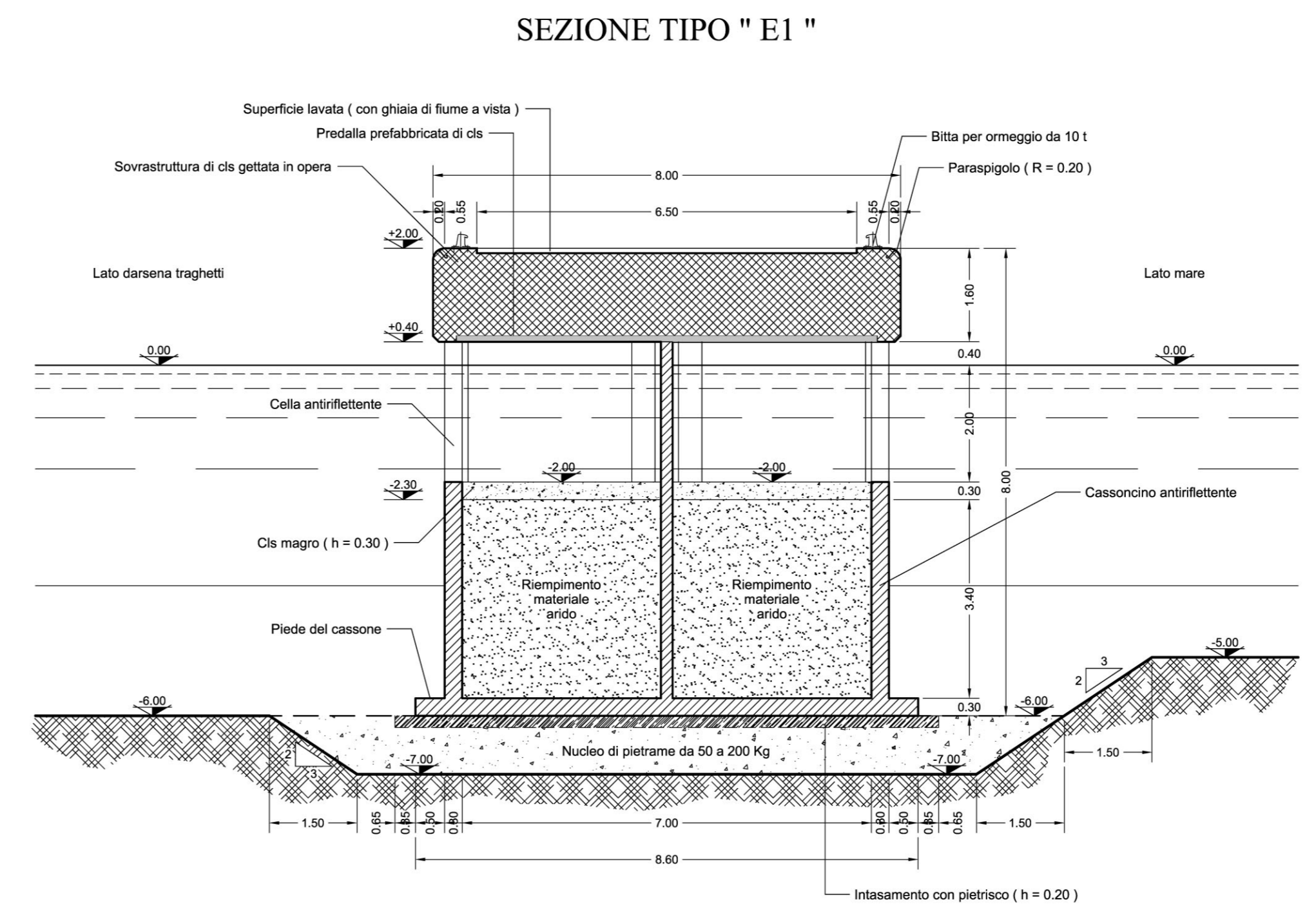
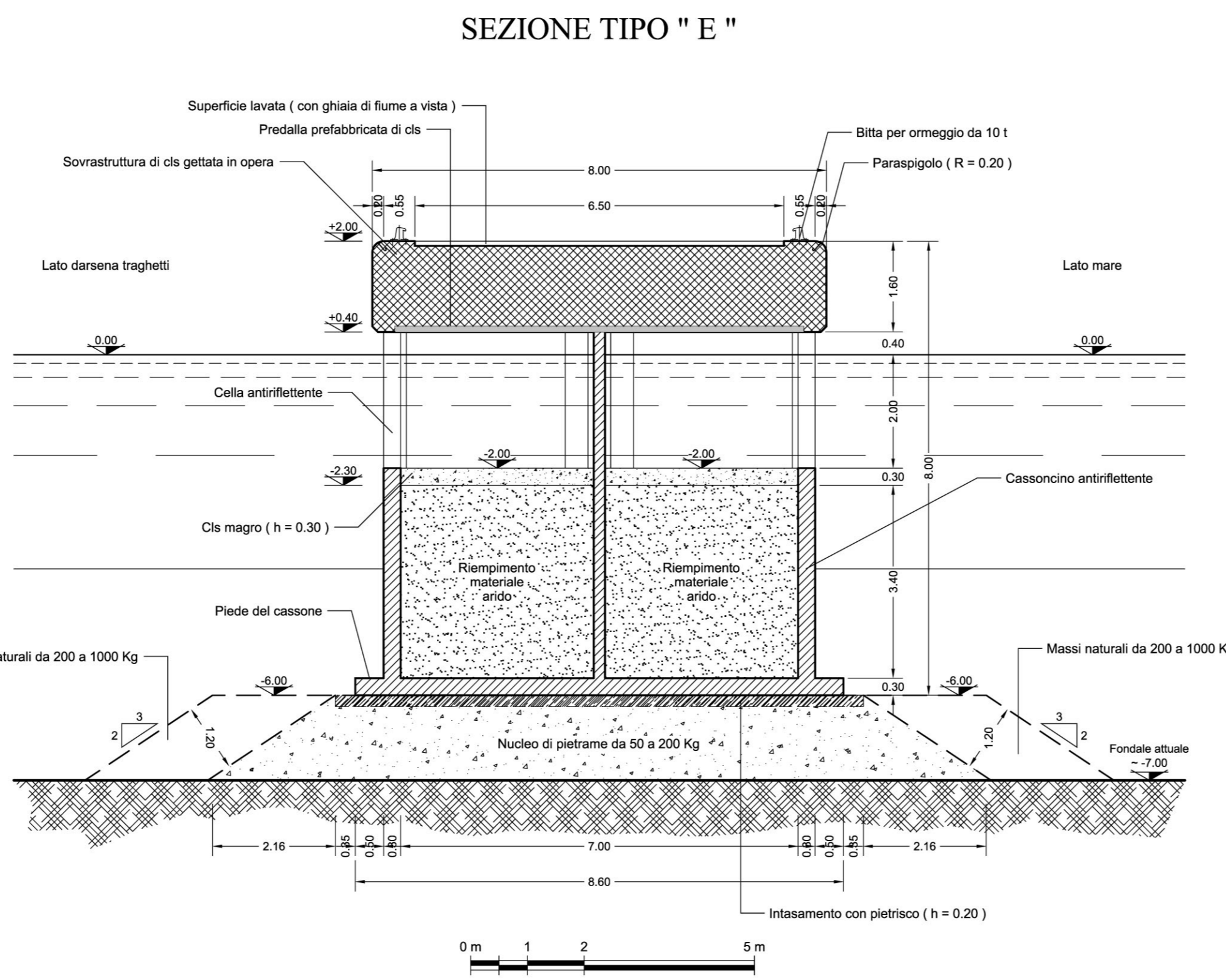
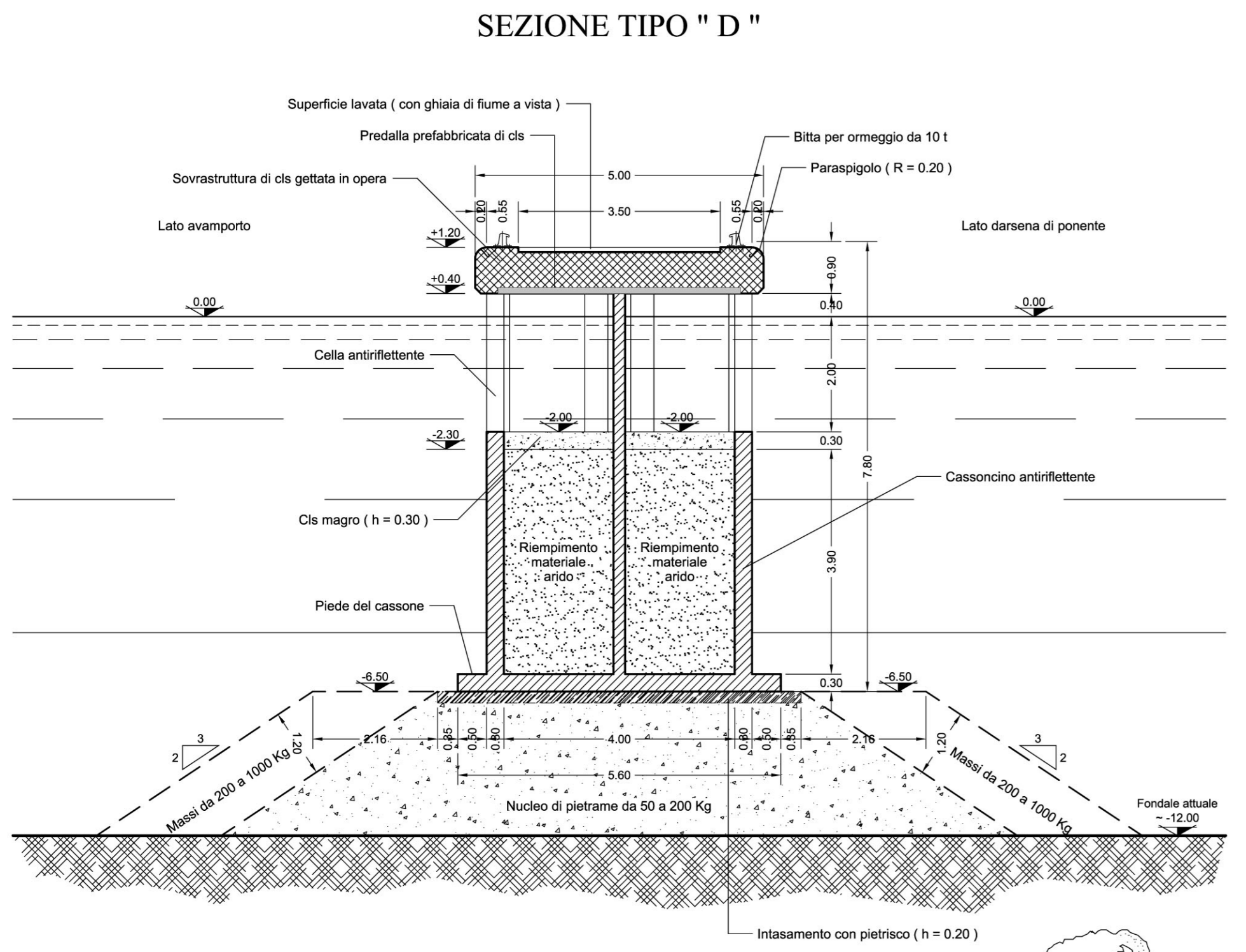


Tav. 16A - Sezioni tipo delle opere marittime



LA PRESENTE TAVOLA E' STATA APPRONTATA AL FINE DI INDICARE SOLUZIONI IN ARMONIA CON LE LINEE GUIDA DEL P.R.P. E CON LE N.T.A. IN SEDE DI APPROFONDIMENTO DELLA PROGETTAZIONE ESSE POTRANNO ESSERE RIVISITATE IN ACCORDO CON L'AMMINISTRAZIONE COMUNALE.

**Il Sindaco**  
 Arturo Cerulli

**Assessore all' Economia del Mare**  
 Alfredo Ballerano

**Dirigente Settore Demanio**  
 Dott. Luciano Pignatelli

**Responsabile del Procedimento**  
 Arch. Elisabetta Berti

**Garante della Comunicazione**  
 Rosanna Bani

**GRUPPO DI LAVORO**  
 Progettista e coordinatore  
 Prof. Ing. Leopoldo Franco

**Opere marittime e studi idraulico - marittimi**  
 Prof. Alberto Noli  
 Prof. Alessandro Togna  
 Ing. Giancarlo Milana  
 Ing. Davide Saltari  
 Geom. Renzo Pareggiani  
 Geom. Severino Cioci  
 Modimar srl

**Aspetti urbanistici e architettonici**  
 Arch. Pierfrancesco Capolei  
 Studio 3C+T Capolei Cavalli Architetti Associati

**Aspetti pianificatori ed ambientali**  
 Arch. Fabio Massari  
 VDP srl - Progettazione Integrata Ambiente

**Indagini geologico - tecniche**  
 Ing. Mauro Ghini  
 Studio Ass. Lorenzini e Martellini

**Ufficio P.R.P.**  
 Arch. Michele Basta

**AGGIORNAMENTO 2013**  
 Aspetti urbanistici e cartografici  
 Arch. Elisabetta Berti

**Aspetti geologici e idraulici**  
 Geol. Franco Duranti  
 Ing. Luca Moretti

**Aspetti Giuridici**  
 Avv. Enrico Amante

**Aspetti paesaggistici e rendering 3D**  
 Arch. Sara Lotti  
 Geom. Riccardo Marraccini

**Comunicazione**  
 SocioLab - Partecipazione e ricerca sociale  
 Rosanna Bani

Scala